



ТУРИСТИЧКА ОРГАНИЗАЦИЈА ГРАДА ЛЕСКОВЦА



**ПРОГРАМ УПРАВЉАЊА
СПОМЕНИКОМ ПРИРОДЕ**

„КАЊОН РЕКЕ ВУЧЈАНКЕ“

ЗА 2026. ГОДИНУ

САДРЖАЈ

1. УВОД	3
2. ЦИЉЕВИ ЗАШТИТЕ, ОЧУВАЊА, УНАПРЕЂЕЊА ОДРЖИВОГ КОРИШЋЕЊА ЗАШТИЋЕНОГ ПОДРУЧЈА	4
2.1. ОПИС ЗАШТИЋЕНОГ ПОДРУЧЈА	4
2.2. ГРАНИЦЕ ЗАШТИЋЕНОГ ПОДРУЧЈА	5
2.3. НАДЛЕЖНОСТИ И УПРАВЉАЊЕ	10
3. ПРИОРИТЕТНЕ АКТИВНОСТИ И МЕРЕ НА ЗАШТИТИ, ОДРЖАВАЊУ И ПРАЂЕЊУ СТАЊА И УНАПРЕЂЕЊА ПРИРОДНИХ ВРЕДНОСТИ	12
3.1. ПРИОРИТЕТНЕ АКТИВНОСТИ НА УСПОСТАВЉАЊУ ЗАШТИТЕ И ОДРЖАВАЊУ ПРИРОДНИХ И СТВОРЕНИХ ВРЕДНОСТИ	12
3.1.1. ОБЕЛЕЖАВАЊЕ ЗАШТИЋЕНОГ ПОДРУЧЈА	13
3.1.2. ИЗРАДА УПРАВЉАЧКИХ ДОКУМЕНАТА	14
3.1.3. ОРГАНИЗОВАЊЕ ЧУВАРСКЕ СЛУЖБЕ	15
3.1.4. ПЛАНИРАЊЕ И СПРОВОЂЕЊЕ МЕРА ПРОТИВПОЖАРНЕ ЗАШТИТЕ	20
3.2. УПРАВЉАЊЕ ОТПАДОМ НА ЗАШТИЋЕНОМ ПОДРУЧЈУ	21
3.2.1. АКТИВНОСТИ НА ОДРЖАВАЊУ ЧИСТОЋЕ НА ПРОСТОРУ СП „КАЊОН РЕКЕ ВУЧЈАНКЕ“	21
3.2.2. ОДВОЖЕЊЕ И ОДЛАГАЊЕ КОМУНАЛНОГ ОТПАДА СА ПРОСТОРА СП „КАЊОН РЕКЕ ВУЧЈАНКЕ“	22
4. ПРИОРИТЕТНИ ЗАДАЦИ НАУЧНО-ИСТРАЖИВАЧКОГ И ОБРАЗОВНОГ РАДА	23
4.1. МОНИТОРИНГ	23
4.2. ИЗРАДА БАЗЕ ПОДАТАКА (GIS) У ФУНКЦИЈИ УПРАВЉАЊА, МОНИТОРИНГА И КОРИШЋЕЊА СПОМЕНИКА ПРИРОДЕ.	23
4.3. НАУЧНО-ИСТРАЖИВАЧКА АКТИВНОСТ	24
4.4. ОБРАЗОВНИ И ЕДУКАТИВНИ РАД	24
5. ПЛАНИРАЊЕ, ИЗГРАДЊА И УРЕЂЕЊЕ ПОДРУЧЈА	26
5.1. ЗАДАЦИ И АКТИВНОСТИ НА ЗАШТИТИ И УПРАВЉАЊУ ВОДАМА.....	26
5.2. УРЕЂЕЊЕ ПЕШАЧКИХ СТАЗА И ИЗЛЕТИШТА.....	27
5.3. ИЗГРАДЊА ВИДИКОВЦА И ОСМАТРАЧНИЦА	27
5.4. РЕКОНСТРУКЦИЈА ПОСТОЈЕЋИХ НЕКАТЕГОРИСАНИХ ПУТЕВА И МОСТОВА НА РЕЦИ ВУЧЈАНКИ	28
6. ПРОМОЦИЈА ВРЕДНОСТИ ЗАШТИЋЕНОГ ПОДРУЧЈА	29
6.1. ПРЕЗЕНТАЦИЈА ЗАШТИЋЕНОГ ПОДРУЧЈА И ЕДУКАЦИЈА.....	29

6.2. ТУРИСТИЧКО-РЕКРЕАТИВНЕ АКТИВНОСТИ	32
7. САРАДЊА.....	33
7.1. САРАДЊА И ПАРТНЕРСТВО СА ЛОКАЛНИМ СТАНОВНИШТВОМ.....	33
7.2. САРАДЊА СА ДРУГИМ ВЛАСНИЦИМА И КОРИСНИЦИМА НЕПОКРЕТНОСТИ У ЗАШТИЋЕНОМ ПОДРУЧЈУ	33
7.3. САРАДЊА СА НЕВЛАДИНИМ ОРГАНИЗАЦИЈАМА.....	34
7.4. САРАДЊА СА ИНФОРМАТИВНИМ ГЛАСИЛИМА И СТРУЧНИМ ЧАСОПИСИМА И ДР.	34
7.5. САРАДЊА СА УДРУЖЕЊИМА НА ОРГАНИЗАЦИЈИ РАЗНИХ МАНИФЕСТАЦИЈА .. 34	
7.6. ФОРМИРАЊЕ САВЕТА КОРИСНИКА	35
8. ФИНАНСИЈСКА СРЕДСТВА И ДРУГЕ МАТЕРИЈАЛНЕ ПРЕТПОСТАВКЕ ЗА ИЗВРШАВАЊЕ ПОВЕРЕНИХ ПОСЛОВА У УПРАВЉАЊУ ЗАШТИЋЕНИМ ПОДРУЧЈЕМ	36
Прилог 1: ФИНАНСИЈСКИ ПЛАН ЗАШТИЋЕНОГ ПОДРУЧЈА СП „КАЊОН РЕКЕ ВУЧЈАНКЕ“ ЗА 2026. ГОДИНУ	38


1. УВОД

Заштита природних и културних вредности Кањона реке Вучјанке представља део шире стратегије очувања природних добара у Републици Србији. Очување овог подручја има велики регионални значај имајући у виду очување биодиверзитета, заштиту екосистема и унапређење квалитета живота локалног становништва.

Споменик природе „Кањон реке Вучјанке“ проглашен је за заштићено подручје Уредбом Владе Републике Србије 31.01.2025. године („Службени гласник РС“, бр. 10/2025) у складу са одредбама Закона о заштити природе („Службени гласник РС“, бр. 36/2009, 88/2010, 91/2010 – исправка, 14/2016, 95/2018 – др. Закон и 71/2021). Овом Уредбом дефинисане су темељне вредности подручја, режими заштите, мере заштите по режимима и надлежности, односно обавезе Управљача.

Кањон реке Вучјанке стављен је под заштиту и проглашен заштићеним подручјем Споменик природе „Кањон реке Вучјанке“, као природно добро регионалног, односно великог значаја и сврстава се у II категорију заштите.

Уредбом је одређено да Спомеником природе „Кањон реке Вучјанке“ управља Туристичка организација града Лесковца из Лесковца.



Обавеза Управљача је доношење планских докумената (планова, програма. Акта о унутрашњем реду...). Правни основ за доношење Програма управљања је Закон о заштити природе и Уредба о проглашењу. Управљач врши послове на основу годишњег програма управљања који је дужан да донесе и достави Министарству на сагласност у законом прописаном року.

Плана управљања Спомеником природе „Кањон реке Вучјанке“ за период 2025-2034. године се, сходно Закону о заштити природе, остварује кроз годишње Програме управљања.

Израдом овог Програма управљања настављају се планиране активности, мере заштите, очувања и одрживог коришћења природних и културно-историјских вредности, као и организација управљања заштићеним подручјем. Његов основни циљ је дефинисање кључних мера заштите и активности које ће омогућити ефикасно очување и одрживо коришћење природних и културно-историјских вредности овог подручја.

Програм управљања СП „Кањон реке Вучјанке“ за 2026. године урађен је у складу са Решењем о условима заштите природе бр. 003848659 2025 14850 004 005 501 100 од 8.10.2025. године које је издато од стране Министарства заштите животне средине.

Унапређење и развој управљања заштићеним подручјем је заснован на стратешким документима и планским смерницама које ће се постепено развијати у складу са потребама заштите и одрживог развоја.

2. ЦИЉЕВИ ЗАШТИТЕ, ОЧУВАЊА, УНАПРЕЂЕЊА ОДРЖИВОГ КОРИШЋЕЊА ЗАШТИЋЕНОГ ПОДРУЧЈА

Споменик природе „Кањон реке Вучјанке” стављен је под заштиту како би се:

- очувао Кањон реке Вучјанке са стрмим падинама и са већим бројем брзака, слапова и водопада, са изузетно разноврсним геоморфолошким и геолошким обележјима;
- очувала флористичка и фаунистичка обележја;
- очувала културна баштина, односно утврђење Скобаљић град (локалитет Зелен град) који је био активан у периоду од 10. до 15. века, смештен на месту настанка кањона и простор око машинске зграде мале хидроелектране „Вучје” која је саграђена 1903. године.

У складу са важећим законодавством, заштита подручја Споменик природе „Кањон реке Вучјанке” усмерена је на очување његових природних, пејзажних и културно-историјских вредности. Управљање подручјем заснива се на релевантним законима, стратегијама и међународним обавезама Републике Србије у области заштите животне средине.

2.1. ОПИС ЗАШТИЋЕНОГ ПОДРУЧЈА

Река Вучјанка, извире на планини Кукавици на 1407 m надморске висине. Укупна дужина њеног речног тока је 19 км, по најдужој саставници Големој реци. Део реке који носи назив река Вучјанка настаје спајањем Големе и мале реке у проширењу код хотела „Влаина“ на 558 метара надморске висине. Река Вучјанка је један од најзначајнијих водотокова планине Кукавице и једна од најзначајнијих притока реке Ветернице која протиче кроз лесковачко поље. Вучјанка се улива у Ветерницу између села Жабљане и Бели поток на 255 метара надморске висине. У хидролошком смислу Вучјанка одговара класичном планинском водотоку бујичних обележја. Својим током река Вучјанка усеца долину, те одмах испод села Збежиште и потеза видиковца „Соколица“, прелази у кањон дубине 90-100 метара са окомитим странама високим и до 100 метара. Река у кањону на дужини од 1,73 км има пад од 169 метара, па је корито пуно вирова, водопада и слапова којих има чак 20.



Кањон реке Вучјанке један је од најлепших кањона Србије. Већи део подручја је потпуно неприступачан, без значајних облика уређења простора, што, имајући у виду његову атрактивност, представља праву реткост у нашој Републици. Стрме падине око реке Вучјанке изузетно су разноврсне у погледу геоморфолошких, геолошких, флористичких и фаунистичких обележја, али и културне баштине, на основу чега ово подручје испуњава све критеријуме за заштиту у виду споменика природе. Утврђење Скобаљић град смештено на месту настанка кањона, указује да је простор у историји имао

и велики значај у заштити локалног становништва. Синергија естетике природе и културног наслеђа даје посебан печат овом месту.

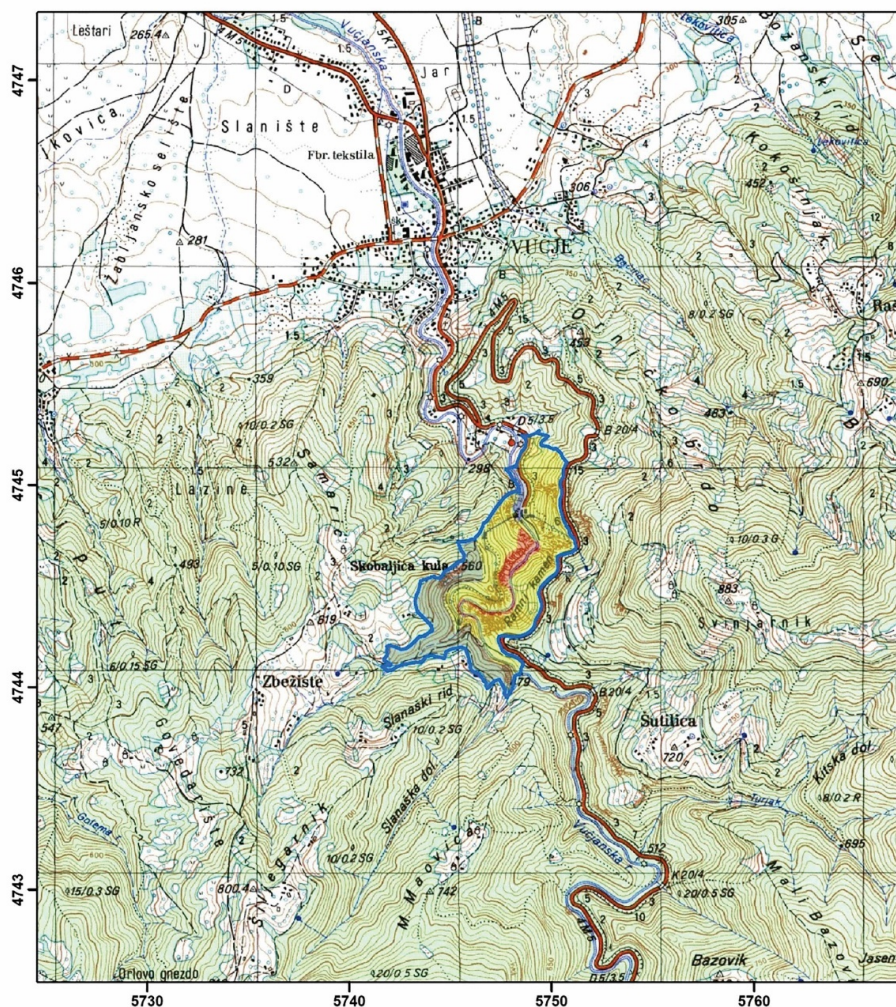
2.2. ГРАНИЦЕ ЗАШТИЋЕНОГ ПОДРУЧЈА

Споменик природе „Кањон реке Вучјанке”, налази се територији града Лесковца (КО Вучје).

Површина Споменика природе „Кањон реке Вучјанке” износи 49 ha 33 a 38 m², од чега је у државној својини 48 ha 94 a 70 m² (99,22%) и у приватном власништву је 38 a 68 m² (0,78%)

СПОМЕНИК ПРИРОДЕ «КАЊОН РЕКЕ ВУЧЈАНКЕ»

1 : 25 000



Легенда :

- Граница Споменика природе «Кањон реке Вучјанке»
- Подручје режима заштите I (првог) степена
- Подручје режима заштите II (другог) степена
- Подручје режима заштите III (трећег) степена

Да би се заштитиле темељне вредности, осим забрана и ограничења прописаних одредбама Закона о заштити природе и Уредбом о режимима заштите („Службени гласник РС”, број 31/12), на простору режима I, II и III степена заштите спроводе се и специфичне мере које се огледају кроз одређене забране и ограничења.

На подручју Споменика природе „Кањон реке Вучјанке”, утврђују се режими заштите I, II и III степена.


Режим заштите I степена, укупне површине 2 ha 97 a 76 m², односно 6,04% површине Споменика природе „Кањон реке Вучјанке”, 100% у државној својини, обухвата локалитет „Водопади и слапови реке Вучјанке”.

Режим заштите II степена, укупне површине 30 ha 98 a 71 m², односно 62,81% површине Споменика природе „Кањон реке Вучјанке”, 100% у државном власништву, обухвата локалитет „Кањонске падине”.

Режим заштите III степена, укупне површине 15 ha 36 a 91 m², односно 31,15% површине Споменика природе „Кањон реке Вучјанке”, од чега је 14 ha 98 a 23 m² односно 97,48% у државном власништву, а 38 a 68 m² односно 2,52% у приватном власништву са локалитетима: Простор око машинске зграде мале хидроелектране „Вучје” и „Скобаљић град” и обухвата преостали део заштићеног подручја који није обухваћен режимом заштите I и II степена.

Режим заштите I степена

Режим заштите I степена утврђен је на површини од 2 ha 97 a 76 m² што представља 6,04% укупне површине природног добра. У режиму заштите I степена налази се локалитет „Слапови и водопади реке Вучјанке” који обухвата корито Вучјанке на делу низводно од водозавхвата за малу хидроелектрану „Вучје” до Пешиног вира у оквиру система Ђокиних вирова.



Режим заштите I степена који подразумева строгу заштиту, спроводи се на заштићеном подручју или његовом делу са изворним или мало измењеним екосистемима изузетног научног и практичног значаја, којом се омогућавају процеси природне сукцесије и

очување станишта и животних заједница у условима дивљине (члан 35. Закона о заштити природе).

Режим заштите I степена забрањује коришћење природних ресурса, изградњу објеката и било какве радове.

Режим заштите I степена ограничава радове и активности на:

- научна и студијска истраживања флоре и фауне, као и успостављање стручног мониторинга ради праћења стања природних вредности, њихове заштите, очувања и унапређења флоре и фауне;
- контролисану посету у образовне, рекреативне и општекултурне сврхе, а које нису у супротности са циљевима очувања природних вредности;
- обележавање граница;
- спровођење заштитних, санационих и других неопходних мера само у случају пожара, природних непогода, удеса, а који прете безбедности људи и објектима, болести и пренамножења одређених биљних и животињских врста.

Режим заштите II степена

Режим заштите II степена утврђен је на површини од 30 ha 98 a 71 m² односно 62,81% површине Споменика природе „Кањон реке Вучјанке“. Овим степеном заштите се на подручју кањона реке Вучјанке обухвата један локалитет „Кањонске падине“, који је представљен кањонским/долинским странама реке као непосредним обухватом заштите кањона.



Режим заштите II (другог) степена који прописује активну заштиту, спроводи се на заштићеном подручју или његовом делу са делимично измењеним екосистемима великог научног и практичног значаја и посебно вредним пределима и објектима геонаслеђа.

У II степену заштите могу се вршити управљачке интервенције у циљу рестаурације, ревитализације и укупног унапређења заштићеног подручја, без последица по примарне вредности њихових природних станишта, популација, екосистема, обележја

предела и објеката геонаслеђа, обављати традиционалне делатности и ограничено користити природни ресурси на одржив и строго контролисан начин.

На простору режима II (другог) степена заштите, осим забрана дефинисаних чланом 35. Закона о заштити природе, забрањују се и ограничавају следеће активности, како следи.

Забрањује се:

- изградња индустријских, угоститељских, стамбених, викенд и других објеката;
- промена намене површина, уколико није у складу са важећим просторним плановима нижег и вишег реда;
- експлоатација минералних и неминералних сировина и отварање позајмишта земљишта и камена;
- депоновање свих врста отпада, како опасног, тако и неопасног;
- испуштање отпадних вода у земљиште и водотокове;
- каптирање извора, захватање вода, хидрогеолошка и минеролошка истраживања и интервенција у којима се мења хидролошки режим вода; регулација водотока;
- отварање нових саобраћајница и постављање електричних водова; одржавање манифестација и камповање;
- изградња виаферата и зиплајнова;
- сакупљање и уништавање свих строго заштићених врста, као и врста под контролом промета супротно од дефинисаних националних легислатива;
- уношење страних врста флоре и фауне;
- изградња рибњака;
- сеча шуме и замена врста (супституција);
- уклањање стабала и друге крајречне аутохтоне вегетације у зони реке; паљење ватре;
- постављање (укуцавање) табли и других обавештења на стаблима;
- рекреативни и спортски риболов, као и лов;
- све активности којима се угрожавају објекти геонаслеђа;
- све активности дефинисане Законом о заштити природе, односно чланом 73. који се тиче строго заштићених дивљих врста, 74. који се односи на забрањене радње са строго дивљим врстама и 79. који се тиче забрањених средстава за хватање и убијање дивљих животиња;
- све активности које могу нарушити естетске и амбијенталне вредности и погоршати карактеристике примарне вредности подручја.

Ограничава се на:

- активности којима се спречава нестанак угрожених и осетљивих врста, типова станишта и шума;
- контролисани и усмерени туристички обилазак кањона у мањим групама (до 10 особа);

- извођење санационих радова на постојећим хидротехничким објектима.

Режим заштите III степена

Режим заштите III степена, укупне површине 15 ha 36 a 91 m², односно 31,15% површине Споменика природе „Кањон реке Вучјанке“, од чега је 14 ha 98 a 23 m² односно 97,48% у државном власништву, а 38 a 68 m² односно 2,52% у приватном власништву са локалитетима. Локалитети са установљеним режимом заштите III степена су:

- локалитет Простор око мале хидроелектране „Вучје“ — обухвата део кањона Вучјанске реке, значајно измењен антропогеном делатношћу, у смислу да је уз речно корито изграђена машинска зграда мале хидроелектране „Вучје“ и некадашњи хотел „Орлово гнездо“;
- локалитет „Скобаљић град“ — обухвата део кањона Вучјанске реке на левој, западној страни кањона, углавном по локалном развођу где је и археолошки локалитет „Скобаљић град“, а јужно од археолошког локалитета и корита безименог потока, који се viseћим ушћем по систему слапова спаја са кањоном.



Режим заштите III степена подразумева проактивну заштиту, спроводи се на заштићеном подручју или његовом делу са делимично измењеним или измењеним екосистемима, пределима и објектима геонаслеђа од научног и практичног значаја. У режиму заштите III степена могу се вршити управљачке интервенције у циљу рестаурације, ревитализације укупног унапређења заштићеног подручја, селективно и ограничено коришћење природних ресурса и простора уз потребну инфраструктурну и другу изградњу.

Забрањује се:

- изградња индустријских, угоститељских, стамбених, викенд и других објеката;
- промена намене површина, уколико није у складу са важећим просторним плановима нижег и вишег реда;
- експлоатација минералних и неминералних сировина и отварање позајмишта земљишта и камена;
- ширење постојећих насеља у правцу подручја у режиму I и II степена заштите;

- асфалтирање и ширење некатегорисаних општинских и шумских путева, сем приступног пута до локалитета „Скобаљић град“ дефинисаног планом детаљне регулације;
- депоновање свих врста отпада, како опасног, тако и неопасног; испуштање отпадних вода у земљиште и водотокове;
- каптирање извора, захватање вода, хидрогеолошка и минеролошка истраживања и интервенције у којима се мења хидролошки режим вода;
- изградња електрана на све облике енергије, укључујући изградњу хидроелектрана и других хидротехничких објеката за захватање и транспорт воде за потребе изградње и рада хидроелектрана;
- изградња складишта нафте, нафтних деривата и природног гаса;
- уклањање крајречне вегетације;
- уношење инвазивних алохтоних врста;
- лов;
- одржавање масовних манифестација на локалитету „Скобаљић град“

Ограничава се на:

- изградњу објеката за презентацију заштићеног подручја (визиторски центар, инфотабле и сл.);
- реконструкцију постојећих објеката туристичког смештаја, излетишта, културних споменика, инфраструктурне мреже и инфраструктурних објеката у складу са одрживим коришћењем природних вредности и капацитетом простора; извођење радова на постојећим хидротехничким објектима; уређење пешачких стаза и друге рекреативне инфраструктуре; одржавање традиционалних и других масовних манифестација

2.3. НАДЛЕЖНОСТИ И УПРАВЉАЊЕ

Процес управљања заштићеним подручјем заснива се на акту о његовом проглашењу, као и на Плану управљања заштићеним подручјем, у складу са одредбама чланова 44. и 51-54. Закона о заштити природе („Службени гласник РС“, бр. 36/2009, 88/2010, 91/2010, 14/2016, 95/2018-др. Закон и 71/2021). Овај процес представља делатност од општег значаја, која обухвата активности усмерене на очување, унапређење и промоцију природних и других вредности, као и одрживо коришћење заштићеног подручја. Управљање је поверено правном лицу (управљачу), које мора испуњавати стручне, кадровске и организационе критеријуме неопходне за спровођење мера заштите.

Како би се успешно реализовала утврђена заштита, мере и принципи управљања заштићеним подручјем, засновани на расположивим капацитетима и основним функцијама, потребно је, поред стручног и компетентног Управљача обезбедити:

- Финансијску подршку и ангажовање квалификованог стручног кадра,

- Доношење и верификацију неопходних планских и програмских докумената,
- Сарадњу и координацију између Управљача, корисника природног добра, надлежних органа и служби заштите природе,
- Улагање у мере заштите, као и опремање и уређење подручја у складу са дефинисаним Законом о заштити природе, Уредбом о режимима заштите и Уредбом о проглашењу.

Туристичка организација града Лесковца спроводи мере заштите, одржава, врши мониторинг и промовише вредности заштићеног подручја, у складу са планским документима и препорукама стручних институција.

Туристичка организација града Лесковца организована је на начин којим је у оквиру јединствене организационе, економске и пословне целине, обезбеђено рационално обављање послова, квалитетно, стручно и ефикасно руковођење, законит и благовремен рад и сталан надзор над обављањем послова.

У оквиру Туристичке организације града Лесковца планирано је да се у наредном периоду изврши делимична реорганизација унутрашњег уређења, те да се формира нови сектор за заштиту и управљање заштићеним подручјем Споменик природе „Кањон реке Вучјанке“ који би располагао лиценцираним чуварем заштићеног подручја и координатором сектора.

Координатор сектора ће бити задужен за квалитетан рад на заштити и одрживом управљању Спомеником природе старајући се о свим аспектима и делатностима у циљу планске реализације управљања заштићеним подручјем, контроли спровођења санационих мера очувања природних вредности, праћењу еколошких параметара, заштити флоре и фауне, као и сарадњи са свим представницима Савета корисника, Завода за заштиту природе и Министарства заштите животне средине.

Координатор такође користи све расположиве кадровске и систематизоване ресурсе који су у директној или индиректној корелацији са пословима управљања заштићеним подручјем и то:

- Сектор финансијско-рачуноводствених послова;
- Сектор правних, кадровских и административних послова;
- Сектор за развој и промоцију туристичких производа;
- Сектор за реализацију активности на пројектима у туризму;
- Туристичко-информативни центар;
- Сектор техничке подршке и општих послова;
- Сектор управљања заштићеним подручјем Споменик природе „Кањон реке Вучјанке“

3. ПРИОРИТЕТНЕ АКТИВНОСТИ И МЕРЕ НА ЗАШТИТИ, ОДРЖАВАЊУ И ПРАЋЕЊУ СТАЊА И УНАПРЕЂЕЊА ПРИРОДНИХ ВРЕДНОСТИ

3.1. ПРИОРИТЕТНЕ АКТИВНОСТИ НА УСПОСТАВЉАЊУ ЗАШТИТЕ И ОДРЖАВАЊУ ПРИРОДНИХ И СТВОРЕНИХ ВРЕДНОСТИ

Приоритетни задатак Управљача јесте успостављање одговарајуће организованости на бази поверених послова, а у складу са актом о проглашењу заштићеног подручја СП „Кањон реке Вучјанке“. У оквиру наведеног, Управљач је дужан да обезбеди спровођење прописаног режима заштите (I, II и III степена заштите) и очување природног добра, да своје развојне активности усклади са циљевима очувања и унапређења природног добра као и да води рачуна о спровођењу научно истраживачких, информативно-пропагандних и других активности.

У циљу испуњавања обавеза Управљача заштићеног подручја СП „Кањон реке Вучјанке“ и спровођења мера очувања и заштите природног добра, управљач је дужан да:

- заштићено подручје чува и одржава у складу са режимом и мерама заштите прописаним законом и овим програмом;
- заштићено подручје обележи постављањем табли одговарајућег изгледа и стара се да непрекидно буде обележено на прописан начин (назив, основни подаци, графички приказ заштићеног подручја);
- постави табле са јасно дефинисаним правилима понашања посетилаца, обавезама и ограничењима у погледу коришћења заштићеног подручја;
- спречи активности које могу да наруше вредности заштићеног подручја, а у случају насталих промена које могу уништити или нарушити основну вредност заштићеног подручја, без одлагања обавести надлежно министарство и надлежни инспекцијски орган;
- обезбеди услове за развој образовних и научно-истраживачких, информативно-пропагандних и других активности ради презентовања заштићеног подручја;
- формира базу података о стању чинилаца заштићеног подручја у функцији управљања, коришћења и мониторинга стања у заштићеном подручју;
- имплементира План управљања заштићеним подручјем и Програм управљања заштићеним подручјем у складу са законом;
- примењује акт о унутрашњем реду и организује чуварску службу;
- обавља друге послове у складу са законом и одлуком или поступа по захтеву организације за заштиту природе, односно по налогу надлежног инспектора;
- успостави и одржава контакте са локалном самоуправом у циљу развијања програма заштите (пројектне делатности, инспекција и др.);

- на основу прилива и висине финансијских средстава, Управљач ће приступити изради пројеката да би га учинили атрактивнијим и приступачнијим што већем броју грађана уз прибављање одговарајућих услова Министарства заштите животне средине и сагласности органа локалне самоуправе надлежног за заштиту животне средине, а на основу пројеката и одговарајуће техничке документације.

3.1.1. ОБЕЛЕЖАВАЊЕ ЗАШТИЋЕНОГ ПОДРУЧЈА

Обележавање заштићеног подручја Управљач спроводи постављањем инфо табли одговарајућег изгледа (назив, основни подаци, графички приказ заштићеног подручја) уз претходно прибављене услове заштите природе од Министарства заштите животне средине, а у складу са Правилником о начину обележавања заштићених природних добара („Службени гласник РС“, бр. 30/92, 24/94 и 17/96).

На заштићеном подручју постављене су 3 табле (за сваки режим заштите) са упутством о понашању, које јасно обавештавају посетиоце о дозвољеном понашању, а посебно истичу забрану вршења одређених активности.

Такође су постављање 2 инфо табле на улазима у заштићено подручје на којима се посетиоци обавештавају о називу и категорији заштићеног подручја.

Задатак и трајна активност Управљача је да се ове табле адекватно одржавају у исправном стању.

За 2026. годину планирано је да Управљач, постави и информативне табле о заштићеном подручју са њиховим битним карактеристикама као и занимљивостима, на српском и енглеском језику, ради обавештавања и презентације заштићеног подручја и едукације посетилаца, уз стручну помоћ Завода за заштиту природе.

Управљач ће, сходно акту о проглашењу, као једну од приоритених активности, уз ангажовање стручних геоматарских служби и у сарадњи са Заводом за заштиту природе, извршити идентификацију, односно обележавање спољних граница заштићеног подручја, као и границе режима I, II и III степена заштите. Управљач ће, сходно планираним активностима, вршити обнављање већ обележених спољних граница заштићеног подручја, као и границе режима I, II и III степена заштите.

Активности и мере:

3.1.1.1. Ангажовање стручних геоматарских служби на пословима обележавања заштићеног подручја као и на границама свих режима заштите

	Износ (динара)	Опис активности
		Ангажовање стручних геометарских служби на пословима обележавања заштићеног подручја као и на границама свих режима заштите реализоваће се у складу са Уредбом о проглашењу и у односу на стање услова на терену. Немогуће је да се овај посао уради у време вегетације. Могућа реализација активности је након престанка вегетације (током јесени и почетком зиме)
Потребна средства:	Минимално 1.000.000	
Извор финансирања:	Управљач – /	Министарство – 1.000.000
Временски оквир:	Јануар – Децембар	
Носиоци активности:	Управљач	

3.1.2. ИЗРАДА УПРАВЉАЧКИХ ДОКУМЕНАТА

У циљу концепта заштите и развоја заштићеног подручја, јасног дефинисања правила понашања посетилаца, обавезама и ограничењима у погледу коришћења заштићеног подручја, Управљач ће током 2026. године радити на доношењу следећих аката Управљача, у складу са законом:

- Годишњи програм управљања заштићеним подручјем за 2027. годину;
- Подношење свих потребних захтева за добијање услова и сагласности на програмске активности и планиране радове (подноси се код Министарства за заштиту животне средине);
- Остала акта.

Такође, Управљач је у обавези да редовно и пратећи рокове, израђује и доставља Министарству извештаје о остварењу планова и програма, као и финансијске извештаје кроз које се правдају средства субвенција.

Активности и мере:	3.1.2.1. Израда планова, пројеката и програма	
	Износ (динара)	Опис активности
		Израда планова, пројеката и програма

Потребна средства:	100.000	
Извор финансирања:	Управљач –20.000	Министарство – 80.000
Временски оквир:	Јануар – Децембар	
Носиоци активности:	Управљач	

3.1.3. ОРГАНИЗОВАЊЕ ЧУВАРСКЕ СЛУЖБЕ

Чување подручја и одржавање унутрашњег реда у заштићеном подручју СП „Кањон реке Вучјанке“ спроводи чуварска служба коју, сходно законским одредбама и у иницијалном периоду, чини један чувар у сталном радном односу, док ће по потреби и у зависности од услова на терену и финансијских средстава бити ангажовано додатно људство на пословима чувара заштићеног подручја.

Чувар заштићеног подручја СП „ Кањон реке Вучјанке“ има кључну улогу у спровођењу превентивних мера заштите природних вредности и њихових станишта, као и у обезбеђивању поштовања режима заштите и правилне намене коришћења простора.

Активности чувара на заштићеном подручју СП „Кањон реке Вучјанке“ службе укључују:

- надзор и заштиту екосистема кроз редовне контроле и регистрацију свих бесправних радњи;
- очување земљишта и вода од свих облика загађења и деградације;
- праћење спровођења режима заштите и услова коришћења простора од стране корисника и посетилаца;
- контролу кретања и боравка посетилаца како би се осигурало поштовање прописаних правила;
- одржавање чистоће и очување природног амбијента;
- подношење пријава надлежним инспекцијским органима у случају кршења прописаних мера заштите.

Чувар редовно води евиденцију о стању на терену путем теренских дневника и радних налога, у којима се евидентирају запажања, предузете мере (прекид или забрана радова, налози за санацију), као и комуникација са корисницима простора. Служба такође координира са стручном службом у праћењу спровођења мера заштите, пријављивању неправилности и контроли активности у оквиру заштићеног подручја.

Чувар ће поседовати одговарајуће стручне квалификације и службене легитимације у складу са важећим прописима („Службени гласник РС“, број 117/14 и 97/15).

Финансирање зараде чувара, обезбеђује се делом из буџетских средстава Министарства заштите животне средине, а делом из прихода остварених наплатом накнаде за коришћење заштићеног подручја.

Систем заштите, овако постављен, обезбеђује дугорочну одрживост и ефикасно спровођење мера очувања природних вредности СП „ Кањон реке Вучјанке“.

➤ **Зарада Чуварске службе заштићеног подручја Споменик природе „Кањон реке Вучјанке“**

Активности и мере:	3.1.3.1. Бруто зарада чувара заштићеног подручја СП „Кањон реке Вучјанке“	
	Износ (динара)	Опис активности
		Бруто зарада чувара заштићеног подручја СП „Кањон реке Вучјанке“
Потребна средства:	1.200.000	
Извор финансирања:	Управљач – 200.000	Министарство - 1.000.000
Временски оквир:	Јануар – Децембар	
Носиоци активности:	Управљач	

➤ **Зарада Координатора Сектора управљања заштићеним подручјем Споменик природе „Кањон реке Вучјанке“**

Координатор сектора ће бити задужен за квалитетан рад на заштити и одрживом управљању Спомеником природе старајући се о свим аспектима и делатностима у циљу планске реализације управљања заштићеним подручјем, контроли спровођења санационих мера очувања природних вредности, праћењу еколошких параметара, заштити флоре и фауне, као и сарадњи са свим представницима Савета корисника, Завода за заштиту природе и Министарства заштите животне средине.

Координатор такође користи све расположиве кадровске и систематизоване ресурсе који су у директној или индиректној корелацији са пословима управљања заштићеним подручјем.

Активности и мере:	3.1.3.2. Бруто зарада координатора Сектора управљања заштићеним подручјем Споменик природе „Кањон реке Вучјанке“	
	Износ (динара)	Опис активности
		Бруто зарада координатора Сектора управљања заштићеним подручјем Споменик природе „Кањон реке Вучјанке“
Потребна средства:	2.400.000	
Извор финансирања:	Управљач – 2.400.000	Министарство - /

Временски оквир:	Јануар – Децембар
Носиоци активности:	Управљач

➤ **Стручно усавршавање стручног особља и едукација чувара заштићеног подручја**

Стално стручно усавршавање и едукација представља основ за испуњавање све захтевнијих задатака на чувању, заштити и промовисању заштићеног природног добра, као и за стварање профила модерног чувара заштићеног подручја. Овоме треба придодати и трошкове полагања стручног испита у циљу стицања лиценце за обављање послова чувара заштићеног подручја.

Активности и мере:	3.1.3.3. Стручно усавршавање стручног особља и едукација чувара заштићеног подручја (стручна литература, полагање стручног испита и др.)
Потребна средства:	50.000
Извор финансирања:	Управљач
Временски оквир:	Јануар – Децембар
Носиоци активности:	Управљач

➤ **Материјално техничко опремање чуварске службе**

Управљач у 2026. години планира набавку одеће и обуће (униформе) у складу са Правилником о службеној одећи, односно униформи чувара у националним парковима и заштићеним подручјима.

Такође се планира набавка фотоапарата односно мобилног телефона са квалитетном камером, двоглед, ГПС, лаптоп, компјутер, штампач, скенер и др.

Активности и мере:	3.1.3.4. Набавка одеће и обуће (униформе) за припаднике чуварске службе	
	Износ (динара)	Опис активности
		Набавка одеће и обуће (униформе) за припаднике чуварске службе
Потребна средства:	145.000	
Извор финансирања:	Управљач – 25.000	Министарство -120.000
Временски оквир:	Јануар – Децембар	
Носиоци активности:	Управљач	

Активности и мере:	3.1.3.5. Материјално техничко опремање службе (фотоапарат/мобилни телефон са камером, двогледи, ГПС и др.)	
	Износ (динара)	Опис активности
		Набавка фотоапарата/мобилног телефона са квалитетном камером, двогледа, ГПС и др.
Потребна средства:	30.000	
Извор финансирања:	Управљач – 10.000	Министарство -20.000
Временски оквир:	Јануар – Децембар	
Носиоци активности:	Управљач	

Активности и мере:	3.1.3.6. Набавка лаптопа, компјутера, штампача и др.	
	Износ (динара)	Опис активности
		Набавка лаптопа, компјутера, штампача и др.
Потребна средства:	100.000	
Извор финансирања:	Управљач – 50.000	Министарство -50.000
Временски оквир:	Јануар – Децембар	
Носиоци активности:	Управљач	

➤ **Одржавање аутомобила**

Управљач ће приликом обиласка Заштићеног подручја користити службени аутомобил Туристичке организације града Лесковца, ради што боље контроле самог терена и што адекватније заштите истог.

У наредним годинама планирана је куповина службеног аутомобила и електричног мотора.

Активности и мере:	3.1.3.7. Сервисирање возила	
	Износ (динара)	Опис активности
		Потребно је редовно одржавање службеног возила Туристичке организације града Лесковца које ће се користити у сврху обиласка Заштићеног подручја.

Потребна средства:	60.000	
Извор финансирања:	Управљач – 60.000	Министарство – /
Временски оквир:	Јануар – Децембар	
Носиоци активности:	Управљач	

➤ **Остали трошкови**

У својим активностима, чуварска служба створиће и неке друге трошкове неопходне за квалитетан и несметан рад као што су коришћење службеног возила, трошкови платног промета, провизије, телефон, интернет, струја и ПТТ услуге, набавка материјала и услуга за канцеларијско пословање, набавка потрошног материјала и алата инвентара, као и трошкове службених путовања.

Активности и мере:	3.1.3.8. Материјални трошкови - гориво, мазиво, одржавање возила
Потребна средства:	400.000
Извор финансирања:	Управљач
Временски оквир:	Јануар – Децембар
Носиоци активности:	Управљач

Активности и мере:	3.1.3.9. Стални трошкови (трошкови платног промета, провизије, телефон, интернет, струја, птт)
Потребна средства:	50.000
Извор финансирања:	Управљач
Временски оквир:	Јануар – Децембар
Носиоци активности:	Управљач

Активности и мере:	3.1.3.10. Набавка услуга и материјала за канцеларијско пословање
Потребна средства:	20.000

Извор финансирања:	Управљач
Временски оквир:	Јануар – Децембар
Носиоци активности:	Управљач

Активности и мере:	3.1.3.11. Набавка потрошног материјала и алата инвентара
Потребна средства:	10.000
Извор финансирања:	Управљач
Временски оквир:	Јануар – Децембар
Носиоци активности:	Управљач

Активности и мере:	3.1.3.12. Трошкови службених путовања
Потребна средства:	10.000
Извор финансирања:	Управљач
Временски оквир:	Јануар – Децембар
Носиоци активности:	Управљач

3.1.4. ПЛАНИРАЊЕ И СПРОВОЂЕЊЕ МЕРА ПРОТИВПОЖАРНЕ ЗАШТИТЕ

Заштита СП „Кањон реке Вучјанке“ од пожара је базирана на спровођењу мера превенције од евентуалних случајно или намерно изазваних пожара. Овде се првенствено мисли на појачану посету локалног становништва простору купалишта које

се налази одмах испод МХЕ „Вучје“ (од бране према Вучју) и које је сваке године активно у периоду од јула до септембра месеца. Купалиште се налази унутар граница трећег степена заштите и број људи који користи услуге купалишта веома је велики и реално постоји опасност од настанка пожара. Будући да је ова активност сезонског карактера, чуварска служба Управљача у том периоду спроводиће појачани надзор, контролу и праћење активности. Поред деловања у ванредним ситуацијама, Управљач

ће континуирано обављати све потребне активности у циљу спровођења мера противпожарне заштите и то:

- извршити набавку опреме за гашење пожара (метлице и напртњаче);
- организовати осматрање и обавештавање о појави пожара;
- вршити свакодневни и константни мониторинг на подручјима која су потенцијално угрожена;
- дистрибуирати промо материјал о опасности од пожара на заштићеном подручју током јавних скупова и манифестација;
- у спровођењу мера заштите, Управљач ће у наредном периоду остварити добру сарадњу са Одељењем за ванредне ситуације – Јединицом Ватрогасне службе и МУП РС – ПУ у Лесковцу.

Спровођење мера против пожарне заштите одвијаће се и у склопу Плана заштите од пожара јединице локалне самоуправе у коме је обухваћено и СП „Кањон реке Вучјанке“. С тим у вези, Управљач ће у случају избијања пожара на простору СП „Кањон реке Вучјанке“, одмах обавештавати ватрогасну јединицу Одељења за Ванредне ситуације, ПУ у Лесковцу као и Инспекцију за заштиту животне средине при Министарству заштите животне средине.

Активности и мере:	3.1.4. Набавка опреме за гашење пожара
Потребна средства:	30.000
Извор финансирања:	Управљач
Временски оквир:	Јануар – Децембар
Носиоци активности:	Управљач

3.2. УПРАВЉАЊЕ ОТПАДОМ НА ЗАШТИЋЕНОМ ПОДРУЧЈУ

3.2.1. АКТИВНОСТИ НА ОДРЖАВАЊУ ЧИСТОЋЕ НА ПРОСТОРУ СП „КАЊОН РЕКЕ ВУЧЈАНКЕ“

Управљач планира да у иницијалном периоду успостави активну сарадњу са свим комуналним предузећима на територији града Лесковца која се баве управљањем комуналним отпадом.

На простору заштићеног подручја већ постоје корпе за одлагање смећа које су постављене на местима која су предвиђена од стране стручних тимова - представника комуналних предузећа. У сарадњи са овим службама током наредне године се, као једна од приоритетних активности, планира постављање додатних корпи за одлагање отпада дуж пешачких стаза.

Сакупљање отпада и пражњење стационарних корпи за смеће је континуирана и трајна активност која се врши према Одлукама јединице локалне самоуправе од стране ЈКП „Комуналац“ Лесковац.

3.2.2. ОДВОЖЕЊЕ И ОДЛАГАЊЕ КОМУНАЛНОГ ОТПАДА СА ПРОСТОРА СП „КАЊОН РЕКЕ ВУЧЈАНКЕ“

На простору МХЕ „Вучјанка“, у непосредној близини некадашњег објекта „Орлово гнездо“, постављена су два контејнера за одлагање комуналног отпада.

Одношење комуналног отпада са простора заштићеног подручја „Кањон реке Вучјанке“ врши комунално предузеће РWW Лесковац доо и то једном недељно, а по потреби и више пута недељно, све у зависности од услова на терену. Одвожење и одлагање (еколошко збрињавање) комуналног отпада врши у складу са важећим стандардима и то на депонији комуналног отпада „Жельковац“ која се налази ван заштићеног подручја.

На основу праћења ситуације на терену, а посебно у периоду од априла до новембра месеца, када се очекује већа посета граничним областима заштићеног подручја, као и самом заштићеном подручју, Управљач ће у сарадњи са стручним службама ЈКП „Комуналац“ Лесковац, РWW Лесковац доо и представницима локалне самоуправе, одлучити о даљим активностима на пословима сакупљања и одлагања отпада на подручју СП „Кањон реке Вучјанке“, увећању броја контејнера, као и о евентуалном постављању еколошких мобилних тоалета за потребе посетилаца.

4. ПРИОРИТЕТНИ ЗАДАЦИ НАУЧНО-ИСТРАЖИВАЧКОГ И ОБРАЗОВНОГ РАДА

4.1. МОНИТОРИНГ

Мониторинг представља континуалну контролу и праћење стања животне средине и неког њеног сегмента. На тај начин се прати и стање СП „Кањон реке Вучјанке“ уз израду фотодокументације. Информације и подаци које се прикупе кроз мониторинг утичу на све активности и поступке које су у склопу управљања заштићеним подручјем. Подаци добијени мониторингом служиће за отклањање негативних утицаја уз ангажовање заинтересованих стручних институцијау случају да се створе услови за спровођење одређених мониторинга.

Активности и мере:	4.1. Мониторинг	
	Износ (динара)	Опис активности
		Континуална контрола и праћење стања животне средине и неког њеног
Потребна средства:	200.000	
Извор финансирања:	Управљач – 50.000	Министарство - 150.000
Временски оквир:	Јануар – Децембар	
Носиоци активности:	Управљач	

4.2. ИЗРАДА БАЗЕ ПОДАТАКА (GIS) У ФУНКЦИЈИ УПРАВЉАЊА, МОНИТОРИНГА И КОРИШЋЕЊА СПОМЕНИКА ПРИРОДЕ.

ГИС треба да интегрише меродавне графичко-картографске и алфа-нумеричке скупове података о природним и културно-историјским вредностима, природним ресурсима, објектима и активностима људи који живе, обављају делатност или привремено бораве на заштићеном простору, активностима управљача на чувању, праћењу стања, уређењу и развоју функција овог заштићеног природног добра. Систем ће омогућити складиштење, брзо претраживање, сортирање и анализу тих података, њихово приказивање и штампање, као и моделовање реалних и хипотетичких ситуација од значаја за управљање заштићеним пределом. ГИС обезбеђује ажуран увид у стање заштићеног подручја на нивоу катастарске парцеле, објекта и активности човека, повећава ефикасност чуварског надзора, олакшава научни мониторинг и планирање мера и радова на заштити и развоју.

Активности и мере:	4.2. Модернизација GIS технологије у функцији управљања	
	Износ (динара)	Опис активности
		ГИС треба да интегрише меродавне графичко-картографске и алфанумеричке скупове података о природним и културно-историјским вредностима, природним ресурсима, објектима и активностима људи који живе, обављају делатност или привремено бораве на заштићеном простору, активностима управљача на чувању, праћењу стања, уређењу и развоју функција овог заштићеног природног добра.
Потребна средства:	100.000	
Извор финансирања:	Управљач – 100.000	Министарство - /
Временски оквир:	Јануар – Децембар	
Носиоци активности:	Управљач	

4.3. НАУЧНО-ИСТРАЖИВАЧКА АКТИВНОСТ

У циљу успостављања интегралног управљања заштићеним природним добром неопходно је формирање базе података са свим потребним подацима везаним за добро управљање заштићеним подручјем.

Управљање заштићеним подручјем СП „Кањон реке Вучјанке“ подразумева организовање и спровођење низа мера и активности које произилазе из Уредбе о проглашењу заштићеног подручја СП „Кањон реке Вучјанке“, Закона о заштити природе и других прописа, а имају за циљ његову заштиту и развој. Зато је приоритетни задатак Управљача да своје активности усклади са циљевима очувања и унапређења природног добра, а међу њима је и спровођење научно-истраживачких активности. То би требало обављати у сарадњи са овлашћеним научним институцијама које би вршиле перманентну контролу стања заштићеног подручја.

У оквиру ових активности, потребно је:

- успоставити контакте са овлашћеним научним институцијама и другим управљачима
- присуствовати званичним скуповима и семинарима
- организовати едукативне пројекте за децу и одрасле и др.

4.4. ОБРАЗОВНИ И ЕДУКАТИВНИ РАД

Управљач у оквиру својих активности, посебну пажњу треба посветити организовања програма за децу, омладину и ширу јавност у циљу изграђивања позитивних ставова и понашања који ће водити очувању и унапређењу природног добра.

Програми ће бити реализовани у виду разноврсних организационих форми: од образовних (популарна предавања, радионице, трибине, округли столови и сл.) до културно- забавних (манифестације, изложбе, спортски сусрети и сл.) и учешћем у медијима.

Планира се организовање еко школа и кампова за децу и омладину на подручју заштићеног природног добра у циљу њиховог упознавања биодиверзитета споменика природе. Зависно од узраста деце програми могу имати образовни, промотивни или истраживачки карактер.

Активности и мере:	4.4. Развој едукативних програма за децу и омладину	
	Износ (динара)	Опис активности
		Овакви програми представљају упознавање са природним вредностима и културно-историјским наслеђем подручја кроз образовне излете и једнодневне наставе у
Потребна средства:	50.000	
Извор финансирања:	Управљач – 50.000	Министарство - /
Временски оквир:	Јануар – Децембар	
Носиоци активности:	Управљач	

5. ПЛАНИРАЊЕ, ИЗГРАДЊА И УРЕЂЕЊЕ ПОДРУЧЈА

За просторно планирање и управљање развојем СП „Кањон реке Вучјанке“, фокус треба бити на усклађивању очувања природних вредности са одрживим развојем и унапређењем инфраструктуре. Неопходно је покренути иницијативу код надлежних институција, за израду Просторног плана подручја посебне намене, који ће омогућити дугорочни економски развој уз очување еколошке равнотеже, као и усвојити стратегије одрживог коришћења природних ресурса на нивоу локалне самоуправе.

Посебну пажњу треба посветити планирању еко-траса и пешачких стаза у циљу доприноса бољој туристичкој валоризацији простора уз очување биодиверзитета, а у приоритетне активности спада и одржавање већ обележених граница заштићеног подручја. Даљи развој туризма мора бити усклађен са еколошким потенцијалима подручја, чиме би се омогућила контролисана обнова и стављање у функцију већ постојеће туристичке инфраструктуре у III степену режима заштите, која неће нарушавати природне вредности.

Све ове активности треба да буду део шире стратегије управљања и финансирања, у којој ће кључни актери бити локалне власти, Управљач заштићеног подручја и релевантне институције, како би се осигурао дугорочан и одржив развој СП „Кањон реке Вучјанке“.

Подручје СП „Кањон реке Вучјанке“ треба сачувати од било каквог директног или индиректног облика нарушавања. У том циљу Управљач ће све активности усмерити на спречавање свих радњи које могу да угрозе биолошке, пејзажне и естетске вредности заштићеног подручја.

У годишњем периоду за 2026. годину Управљач је планирао активности на:

- управљању заштићеним подручјем на начин који омогућава да се у потпуности спроведу прописане мере и активности заштите у циљу очувања и унапређења заштићеног подручја;
- спровођењу мера уређења у заштићеном подручју;
- обележавању заштићеног подручја у складу са правилником о обележавању заштићених природних добара, постављање табли о заштити и постављање информативних табли;
- успостављању активне и континуиране сарадње са локалним становништвом;
- презентацији и популаризацији заштићеног подручја ;
- уређењу и обележавању постојећих стаза, трасирање нових стаза и уређењу излетишта;
- изградњи видиковца и осматрачница;
- реконструкцији мостова на реци Вучјанки
- заштити и управљању водама;
- изради и постављању дрвених едукативних табли на адекватним местима.

5.1. ЗАДАЦИ И АКТИВНОСТИ НА ЗАШТИТИ И УПРАВЉАЊУ ВОДАМА

У 2026. години планирана је репарација бране и воденичног канала на потезу испод МХЕ „Вучје“ на подручју режима заштите III степена. Носиоци реализације ове активности биће МЗ „Вучје“, односно град Лесковац и Управљач заштићеним подручјем уз ангажовање стручних служби и уз

претходно прибављене дозволе, сагласности и решења о условима.

Активности и мере:	5.1. Активности на заштити и управљању водама - Репарација бране и воденичког канала на потезу испод МХЕ „Вучје“
Потребна средства:	1.200.000
Извор финансирања:	Управљач: 1.200.000
Временски оквир:	Јануар – Децембар
Носиоци активности:	МЗ „Вучје“ (град Лесковац), Управљач, стручне службе

5.2. УРЕЂЕЊЕ ПЕШАЧКИХ СТАЗА И ИЗЛЕТИШТА

Управљач планира да током 2026. године спроведе низ активности на одржавању већ постојећег мобилијара дуж пешачких стаза и места за одмор. Такође, планирају се активности на формирању нових излетишта и одмаралишта за посетиоце у виду типских столова и клупа са надстрешницама, гарнитура са клупама и столовима, корпе за отпатке, ложишта за пикник и теретане на отвореном на унапред одређеним локацијама, а све у функцији презентације посебних природних вредности заштићеног подручја.

Активности и мере:	5.2. Уређење пешачких стаза и излетишта	
	Износ (динара)	Опис активности
		Активности на одржавању постојећег и постављању новог мобилијара дуж пешачких стаза и одморишта на простору споменика природе
Потребна средства:	250.000	
Извор финансирања:	Управљач – 50.000	Министарство – 200.000
Временски оквир:	Јануар – Децембар	
Носиоци активности:	Управљач	

5.3. ИЗГРАДЊА ВИДИКОВЦА И ОСМАТРАЧНИЦА

Управљач ће, у циљу оплемењивања садржаја заштићеног подручја и пружања квалитетнијих услуга посетиоцима, започети активности на изградњи видиковца и осматрачница на позицијама са којих ће се пружати најбољи поглед на лепоте споменика природе. Све радње на реализацији ове

активности Управљач ће спровести у складу са прибављеним сагласностима о условима заштите природе.

Активности и мере:	5.3. Изградња видиковца и осматрачница	
	Износ (динара)	Опис активности
		Омогућиће посетиоцима споменика природе посматрање предела са високих видиковца и посматрање птица, сисара и др.
Потребна средства:	250.000	
Извор финансирања:	Управљач – 50.000	Министарство – 200.000
Временски оквир:	Јануар – Децембар	
Носиоци активности:	Управљач	

5.4. РЕКОНСТРУКЦИЈА ПОСТОЈЕЋИХ НЕКАТЕГОРИСАНИХ ПУТЕВА И МОСТОВА НА РЕЦИ ВУЧЈАНКИ

Шумске саобраћајнице служе за извођење биолошких радова, заштиту шуме од абиотичких и биотичких фактора, заштиту од пожара и искоришћавање шума и осталих шумских ресурса. Управљач ће током 2026. године издвојити одређена финансијска средства и у складу са тим учинити напор да се започне реализација реконструкције некатегорисаних путева, као и сређивање мостова на реци Вучјанки који се налазе на делу реке који припада Споменику природе. За све активности Управљач ће прибавити услове заштите природе од ресорног министарства.

Активности и мере:	5.4. Реконструкција постојећих некатегорисаних путева и мостова на реци Вучјанки	
	Износ (динара)	Опис активности
		Реконструкција постојећих некатегорисаних путева и мостова на реци Вучјанки
Потребна средства:	100.000	
Извор финансирања:	Управљач – 100.000	Министарство – /
Временски оквир:	Јануар – Децембар	
Носиоци активности:	Управљач	

6. ПРОМОЦИЈА ВРЕДНОСТИ ЗАШТИЋЕНОГ ПОДРУЧЈА

Промоција вредности заштићеног подручја у наредном периоду представљаће једну од активности која ће потенцијалним посетиоцима омогућити ближе упознавање са вредностима заштићеног подручја. Ове активности спроводиће се кроз:

- презентацију заштићеног подручја;
- едукативне активности везане за заштићено подручје и
- туристичко-рекреативне активности;

6.1. ПРЕЗЕНТАЦИЈА ЗАШТИЋЕНОГ ПОДРУЧЈА И ЕДУКАЦИЈА

Споменик природе „Кањон реке Вучјанке“, као недавно проглашено заштићено подручје је, изузевши локално становништво и житеље Лесковца и околине, недовољно познато широј јавности у нашој Републици и околним земљама. Промотивне активности имаће за првенствени циљ стварање препознатљиве и позитивне слике о значају заштићеног подручја „Кањон реке Вучјанке“ као споменика природе. Презентација и популаризација заштићеног подручја оствариваће се кроз низ активности:

- обележавање еколошких датума;
- обележавање годишњице проглашења заштићеног подручја;
- набавка сувенира са мотивима и обележјима заштићеног подручја;
- израда и штампање пропагандо - промотивног материјала;
- Учешће на домаћим и иностраним сајмовима туризма у Београду, Софији, Нишу, Бањалуци, Крагујевцу, Новом Саду на којима би се поред промоције заштићеног подручја створила могућност презентације шире туристичке понуде Лесковца и околине
- одржавање web странице заштићеног подручја.
- постављање дрвених едукативни и информативних табли и путоказа

Активности и мере:	6.1.1. Обележавање еколошких датума	
Потребна средства:	10.000	
Извор финансирања:	Управљач: 10.000	Министарство: /
Временски оквир:	Јануар – Децембар	
Носиоци активности:	Управљач	

Активности и мере:	6.1.2. Обележавање годишњице од проглашења заштићеног подручја	
Потребна средства:	10.000	
Извор финансирања:	Управљач: 10.000	Министарство: /

Временски оквир:	Јануар – Фебруар
Носиоци активности:	Управљач

Активности и мере:	6.1.3. Набавка сувенира са мотивима заштићеног подручја
Потребна средства:	50.000
Извор финансирања:	Управљач: 50.000 Министарство: /
Временски оквир:	Јануар – Децембар
Носиоци активности:	Управљач

Активности и мере:	6.1.4. Израда и штампање пропагандно промотивног материјала
Потребна средства:	90.000
Извор финансирања:	Управљач: 15.000 Министарство: 75.000
Временски оквир:	Јануар – Децембар
Носиоци активности:	Управљач

Активности и мере:	6.1.5. Учесће на домаћим и иностраним сајмовима туризма у Београду, Софији, Нишу, Бањалуци, Крагујевцу, Новом Саду на којима би се поред промоције заштићеног подручја створила могућност презентације шире туристичке понуде Лесковца и околине
Потребна средства:	300.000
Извор финансирања:	Управљач: 300.000 Министарство: /
Временски оквир:	Јануар – Децембар
Носиоци активности:	Управљач

Активности и мере:	6.1.6. Одржавање web странице заштићеног подручја
Потребна средства:	50.000
Извор финансирања:	Управљач: 50.000 Министарство: /
Временски оквир:	Мај – Децембар
Носиоци активности:	Управљач

- За 2026. годину планирано је да Управљач, постави и информативне табле о заштићеном подручју са њиховим битним карактеристикама као и занимљивостима, на српском и енглеском језику, ради обавештавања и презентације заштићеног подручја и едукације посетилаца, уз стручну помоћ Завода за заштиту природе.

Активности и мере:	6.1.7. Израда и постављање информативних табли, путоказа и др.	
	Износ (динара)	Опис активности
		Израда и постављање информативних табли, путоказа у границама заштићеног подручја СП „Кањон реке Вучјанке“. Постављање табли у 2026. години ће бити у складу са Планом управљања заштићеним подручјем за период 2026-2035. и сходно одређеним финансијским средствима и на оним местима за које Управљач процени да су адекватна сврси. Фиксирање инфо табли за подлогу реализоваће се у складу са врстом подлоге и уз примену адекватних материјала
Потребна средства:	50.000	
Извор финансирања:	Управљач – 50.000	Министарство – /
Временски оквир:	Јануар – Децембар	
Носиоци активности:	Управљач	

Активности и мере:	6.1.8. Израда и постављање дрвених едукативних	
	Износ (динара)	Опис активности
		Израда и постављање дрвених едукативних табли у границама заштићеног подручја СП „Кањон реке Вучјанке“. Постављање табли у 2026. години ће бити у складу са Планом управљања заштићеним подручјем за период 2026-2035. и сходно одређеним финансијским средствима и на оним местима за које Управљач процени да су адекватна сврси. Фиксирање табли за подлогу реализоваће се у складу са врстом подлоге и уз примену адекватних материјала поштујући услове заштите природе
Потребна средства:	70.000	
Извор финансирања:	Управљач – 10.000	Министарство – 60.000
Временски оквир:	Јануар – Децембар	
Носиоци активности:	Управљач	

6.2. ТУРИСТИЧКО-РЕКРЕАТИВНЕ АКТИВНОСТИ

Споменик природе „Кањон реке Вучјанке“ поседује изузетне природне и културно-историјске вредности које представљају основу за развој одрживог туризма. Имајући у виду бројне природне потенцијале, висок ниво квалитета животне средине, атрактиван кањонско-планински амбијент, богату културну баштину Вучја, могуће је организовати неколико видова туризма.

Предео планине Кукавице погодан је за пролећни и летњи туризам. Одрживи туризам треба применити у свим сегментима, било да се ради о екотуризму, рекреативном, излетничком, сеоском и другом.

С друге стране, масовни туризам не сме бити циљ, јер се за његово успостављање деградирају велики простори и тај облик туризма треба избећи у ширем подручју у и око заштићеног подручја.

Екотуризам тежи да у свим облицима достигне резултате одрживог развоја, поштујући при томе три елементарна принципа одрживости:

- *принцип еколошке одрживости* (подржава развој компатибилан са одржавањем најважнијих еколошких процеса);
- *принцип социјалне и културне одрживости* (омогућава одржавање културе и традиције локалних заједница и доприноси јачању њиховог идентитета) и
- *принцип економске одрживости* (обезбеђује ефикасан економски развој). Он треба да допринесе, како заштити и промоцији гео и биодиверзитета, тако и унапређењу комерцијалних одлика заштићеног природног добра, кроз укључивање локалног становништва у реализацију туристичких услуга, очување идентитета и традиције локалне заједнице, демографској ревитализацији села и развијању свести о заштити природне средине.

Екотуристички аранжмани би се базирали на квалитетном, али не и ексклузивном смештају, презентацији домаћих кулинарских специјалитета и непосредном контакту са локалним становништвом. То се, пре свега, достиже организовањем екотура — образовне туре (пешачким и бицикличким стазама), планинарске и ботаничке туре и сл. Не треба искључити ни могућност организовања фото сафарија и посматрање птица у циљу упознавања и развијања еколошке свести туриста.

Спортско-рекреативни туризам најефикасније доприноси активном одмору градског становништва. Планинарски туризам је већ заступљен на овим просторима и за те потребе су на располагању солидни капацитети, које је неопходно ставити у функцију (хотели „Влаина” и „Орлово гнездо”). Код овог облика туризма потребно је велику пажњу посветити конципирању рекреативних садржаја. Постојеће шумске путеве и стазе треба искористити за уређење, обележавање и опремање планинарских, пешачких и бицикличких стаза.

Излетнички туризам представља битан сегмент туризма и има највише потенцијала за будући развој. Заштићено подручје треба да искористи шансу свог положаја и привуче учеснике ђачких и студентских екскурзија које се реализују у југоисточној Србији, као и домаће и стране туристе који посећују овај простор.

Промоција природних и културних вредности заштићеног подручја СП „Кањон реке Вучјанке“ укључује и валоризацију културно – историјских локалитета, као што су остаци средњовековног утврђења „Скобаљић град“ и МХЕ „Вучје“ из 1903. године која и данас функционише у оквиру електроенергетског система Републике Србије.

7. САРАДЊА

7.1. САРАДЊА И ПАРТНЕРСТВО СА ЛОКАЛНИМ СТАНОВНИШТВОМ

Посебно је важно одржавање сталне сарадње са локалним становништвом и то, пре свега, у смислу едукације и информисања истих о вредностима, значају и могућностима које пружају заштићена добра. Локалном становништву потребно је дати и знања о изворним вредностима и значају заштићених добара, а све у циљу заштите истих.

Укључивање локалног становништва у заштиту природе је важан дугорочни циљ и инструмент реализације циљева и приоритетних активности у заштити СП „Кањон реке Вучјанке“.

Од велике је важности да локално становништво препозна свој интерес у чувању природних вредности и очувању „лепих предела“ као део могућности свог развоја у окружењу заштићеног подручја (еко туризам, брендирање производа традиционалне и органске производње...).

Имајући у виду површину под заштитом и кориснике на овом подручју, Управљач ће тежиште рада морати стално базирати на контакту и сарадњи и то током планирања активности појединих корисника, ради правовременог усклађивања са прописаним режимима, а затим и током реализације активности.

Активности и мере:	7.1. Организовање обука и др. програма за локално становништво, кориснике, омладину и др.	
Потребна средства:	50.000	
Извор финансирања:	Управљач: 50.000	Министарство: /
Временски оквир:	Јануар – Децембар	
Носиоци активности:	Управљач	

7.2. САРАДЊА СА ДРУГИМ ВЛАСНИЦИМА И КОРИСНИЦИМА НЕПОКРЕТНОСТИ У ЗАШТИЋЕНОМ ПОДРУЧЈУ

Веома битан значај и интерес за заштићено подручје представља усаглашени и заједнички рад као сарадња свих субјеката који су надлежни или заинтересовани за заштиту коришћења и развој природних вредности подручја, односно спровођење појединих обавеза, прописа доношења планова и развоја подручја.

Успостављањем сарадње, долазиће се до веома битних повратних информација за решавање кључних проблема.

Успоставиће се сарадња са свим заинтересованим субјектима на заштити, одржавању, уређењу и коришћењу заштићеног подручја, посебно са локалним становништвом преко МЗ „Вучје“, удружењима грађана као што су ПСК „Куковица“ Лесковац, ЛУ „Поречје“ Вучје, УСР Асоцијација „Ветерница – Власина“ Лесковац, бројна еколошка удружења и сл.

Управљач ће на пословима заштите остварити и пуну сарадњу са органима локалне самоуправе, МУП РС-ПУ Лесковац, ПС Вучје, јавним предузећима која газдују шумама, водама и другим природним ресурсима и привредним субјектима, који делују на простору СП „Кањон реке Вучјанке“, као што су: ЕПС, ЈП „Србија шуме“ – ШГ „Лесковац“.

Управљач ће посебно и приоритетно сарађивати са Министарством заштите животне средине и Заводом за заштиту природе Србије, имајући у виду њихов изузетан допринос на заштити и очувању вредности СП „Кањон реке Вучјанке“, кроз пружање стручне и саветодавне помоћи.

7.3. САРАДЊА СА НЕВЛАДИНИМ ОРГАНИЗАЦИЈАМА

Управљач ће, пратећи трендове у области заштите природе, успоставити сарадњу са организацијама из невладиног сектора, чиме ће се створити још бољи услови за квалитетну промоцију СП „Кањон реке Вучјанке“ и решавању конкретних стручних проблема.

7.4. САРАДЊА СА ИНФОРМАТИВНИМ ГЛАСИЛИМА И СТРУЧНИМ ЧАСОПИСИМА И ДР.

Управљач ће успоставити сарадњу са локалним, регионалним и републичким медијима, који ће обавештавати о догађајима и планираним и спроведеним активностима на заштићеном подручју СП „Кањон реке Вучјанке“ и пружати подршку плановима заштићеног подручја.

7.5. САРАДЊА СА УДРУЖЕЊИМА НА ОРГАНИЗАЦИЈИ РАЗНИХ МАНИФЕСТАЦИЈА

Управљач је за 2026. годину планирао утврђивање календара свих традиционалних манифестација на подручју Споменика природе. Манифестације које се дешавају на и непосредно околном подручју (нпр. „Дани воденице“), а нису у организацији Управљача, подржаће се у јавности и обогатити садржајима популаризације и презентације СП.

Активности и мере:	7.5. Сарадња са удружењима на организацији разних манифестација
Потребна средства:	100.000

Извор финансирања:	Управљач: 100.000	Министарство: /
Временски оквир:	Јануар – Децембар	
Носиоци активности:	Управљач	

7.6. ФОРМИРАЊЕ САВЕТА КОРИСНИКА

Туристичка организација града Лесковца као Управљач заштићеног подручја СП „Кањон реке Вучјанке“ ће основати Савет корисника заштићеног подручја који ће сачињавати представници јединице локалне самоуправе, организација и удружења чија се активност одвија на подручју заштићеног подручја, у складу са актом о проглашењу, а у циљу међусобне сарадње на заштити и одрживом коришћењу природних вредности и ресурса, као и обезбеђивања интереса локалног становништва и других корисника заштићеног подручја,

У рад Савета корисника могу се укључивати и други чланови, носиоци права коришћења и експерти, са саветодавним гласом.

Сви потенцијални кандидати за Савет корисника су већ обавештени и веома заинтересовани, те остаје нада да ће се почетком 2026. године исти формирати. На тај начин би Управљач испоштовао Уредбом о проглашењу задати рок од 12 месеци од дана проглашења заштићеног подручја.

Савет корисника ће имати значајну улогу у доношењу препорука о локално значајним активностима у оквиру законом прописаних мера које се тичу заштићеног подручја које ће достављати Управљачу заштићеног подручја СП „Кањон реке Вучјанке“.

Корисник заштићеног подручја дужан је да поштује мере које налаже Управљач, а у циљу извршавања законом поверених послова.

8. ФИНАНСИЈСКА СРЕДСТВА И ДРУГЕ МАТЕРИЈАЛНЕ ПРЕТПОСТАВКЕ ЗА ИЗВРШАВАЊЕ ПОВЕРЕНИХ ПОСЛОВА У УПРАВЉАЊУ ЗАШТИЋЕНИМ ПОДРУЧЈЕМ

Финансирање заштићеног подручја СП „Кањон реке Вучјанке“ регулисано је чланом 69. Закона о заштити природе и Закона о накнадама за коришћење јавних добара. Средства за заштиту и развој заштићеног подручја могу бити обезбеђена из:

- буџета Републике Србије и јединице локалне самоуправе
- фонда за заштиту животне средине
- од накнаде за коришћење заштићеног подручја
- прихода остварених обављањем делатности Управљача
- средства обезбеђена за реализацију програма, планова и пројеката у области заштите природе
- из других извора у складу са законом.

Реално је очекивати да ће се протеком времена из године у годину, јачањем кадровских и материјалних потенцијала управљача, овај однос у финансирању мењати, са тежњом да управљач преузме већи удео у обезбеђивању средстава за управљање Спомеником природе „Кањон реке Вучјанке“, првенствено из прихода од накнаде за коришћење заштићеног природног добра, што би омогућило одрживост овог пројекта.

ЗАВРШНЕ ОДРЕДБЕ

Програм управљања заштићеним подручјем Споменик природе „Кањон реке Вучјанке“ за 2026. годину се не спроводи непосредно, већ представља оквир и услов за израду нормативних аката, планова, аката о уређењу простора, пројеката, стручних основа и других докумената који се непосредно реализују.

Програмом управљања утврђује се обим и врста послова, извори, висина средстава, учесници у реализацији задатака и делатности и др.

Програм управљања заштићеним подручјем Споменик природе „Кањон реке Вучјанке“ за 2026. годину ступа на снагу по добијању сагласности Министарства заштите животне средине.

Број: 605
У Лесковцу,
Дана 11.05.2026. године

Управљач СП „Кањон реке Вучјанке“
Туристичка организација града Лесковца
Дијана Ранђеловић, директор с.р.

Прилог 1: ФИНАНСИЈСКИ ПЛАН ЗАШТИЋЕНОГ ПОДРУЧЈА СП
„КАЊОН РЕКЕ ВУЧЈАНКЕ“ ЗА 2026. ГОДИНУ

T1.1. – Табела прихода за заштићено подручје СП „Кањон реке Вучјанке“ у 2026. години

Ред.бр.	Извори прихода	Износ (динара)
1.	Средства Буцета Републике Србије	2.955.000,00
	1.1. Министарство заштите животне средине	2.955.000,00
	1.2. Остала средства Републике Србије	0
2.	Сопствени приходи	0
	2.1. Приходи од обављања делатности	0
	2.2. Приходи од накнаде за коришћење заштићеног подручја	0
3.	Средства буцета јединице локалне самоуправе	5.568000,00
	3.1. Буџет Управљача	5.568.000,00
4.	Средства донација, поклона и помоћи	0
	4.1.	0
5.	Остала средства	0
	Укупно приходи:	8.523.000,00

Напомена:

Планирани приходи од накнаде за коришћење заштићеног подручја нису обрачунати у Табели T1.1. као сопствени приходи заштићеног подручја СП „Кањон реке Вучјанке“ у 2026. години с обзиром да је Акт о износу висине накнаде за коришћење заштићеног подручја још увек у припреми.

С тим у вези из истог разлога у Табели 1.2. – Табела расхода заштићеног подручја СП „Кањон реке Вучјанке“ у 2026. години не обухвата расходе од накнаде за коришћење заштићеног подручја.

Т 1.2. - Табела расхода за заштићено подручје СП "Кањон реке Вучјанке" у 2026. години

Врста расхода	Извори и износи средстава (у динарима)				
	Буџет РС-Министарство заштите животне средине	Буџет Управљања	Средства од накнаде за коришћење заштићен	Средства од донација, поклона и помоћи	Укупно
3. Приоритетне активности и мере на заштити, одржавању и праћењу стања и унапређења природних вредности					
3.1.1. Обележавање заштићеног подручја	1.000.000,00	0,00	0,00	0,00	1.000.000,00
3.1.1.1. Ангажовање стручних геоматарских служби на пословима обележавања заштићеног подручја као и на границама свих режима заштите	1.000.000,00	0,00	0,00	0,00	1.000.000,00

Врста расхода	Извори и износи средстава (у динарима)				
	Буџет РС-Министарство заштите животне средине	Буџет Управљања	Средства од накнаде за коришћење заштићен	Средства од донација, поклона и помоћи	Укупно
3.1.2. Израда управљачких докумената	80.000,00	20.000,00	0,00	0,00	100.000,00
3.1.2.1. Израда планова, пројеката и програма	80.000,00	20.000,00	0,00	0,00	100.000,00

3.1.3. Организовање чуварске службе	1.190.000,00	3.273.000,00	0,00	0,00	4.463.000,00
3.1.3.1. Бруто зарада чувара заштићеног подручја	1.000.000,00	200.000,00	0,00	0,00	1.200.000,00
3.1.3.2. Бруто зарада координатора Сектора управљања заштићеним подручјем СП „Кањон реке Вучјанке“	0,00	2.400.000,00	0,00	0,00	2.400.000,00
3.1.3.3. Стручно усавршавање стручног особља и едукација чувара заштићеног подручја (стручна литература, полагање стручног	0,00	50.000,00	0,00	0,00	50.000,00

Врста расхода	Извори и износи средстава (у динарима)				
	Буџет РС-Министарство заштите животне средине	Буџет Управљања	Средства од накнаде за коришћење заштићен	Средства од донација, поклона и помоћи	Укупно
3.1.3.4. Набавка одеће и обуће (униформе) за припаднике чуварске	120.000,00	13.000,00	0,00	0,00	133.000,00
3.1.3.5. Материјално техничко опремање службе (фотоапарат/ мобилни телефон са камером, двогледи, ГПС и др.)	20.000,00	10.000,00	0,00	0,00	30.000,00

3.1.3.6. Набавка лаптопа, компјутера, штампача и др.	50.000,00	50.000,00	0,00	0,00	100.000,00
3.1.3.7. Сервисирање возила	0,00	60.000,00	0,00	0,00	100.000,00
	Извори и износи средстава (у динарима)				
Врста расхода	Буџет РС-Министарство заштите животне средине	Буџет Управљања	Средства од накнаде за коришћење заштићен	Средства од донација, поклона и помоћи	Укупно
3.1.3.8. Материјални трошкови - гориво, мазиво, одржавање возила	0,00	400.000,00	0,00	0,00	400.000,00
3.1.3.9. Стални трошкови (трошкови платног промета, провизије, телефон, интернет, струја, птт услуге и др.)	0,00	50.000,00	0,00	0,00	50.000,00
3.1.3.10. Набавка услуга и материјала за канцеларијско пословање	0,00	20.000,00	0,00	0,00	20.000,00
3.1.3.11. Набавка потрошног материјала и алата	0,00	10.000,00	0,00	0,00	10.000,00

3.1.3.12. Трошкови службених путовања	0,00	10.000,00	0,00	0,00	10.000,00
--	------	-----------	------	------	-----------

Врста расхода	Извори и износи средстава (у динарима)				
	Буџет РС- Министарс тво заштите животне средине	Буџет Управља ча	Средства од накнаде за коришће ње заштићен	Средства од донација, поклона и помоћи	Укупно
3.1.4. <i>Заштита шума и противпожар на заштита – Набавка опреме за</i>	0,00	30.000,00	0,00	0,00	30.000,00
3. УКУПНО	2.270.000,0 0	3.323.000, 00	0,00	0,00	5.593.000,0 0
4. Приоритетни задаци научно-истраживачког и образовног рада					
4.1. <i>Мониторинг</i>	150.000,00	50.000,00	0,00	0,00	200.000,00
4.2. <i>Модернизација GIS технологије у функцији управљања</i>	0,00	100.000,0 0	0,00	0,00	100.000,0 0
Извори и износи средстава (у динарима)					

Врста расхода	Буџет РС- Министарс тво заштите животне средине	Буџет Управља ча	Средства од накнаде за коришће ње заштићен	Средства од донација, поклона и помоћи	Укупно
<i>4.4. Развој едукативних програма за децу и омладину, односно упознавање са природним вредностима и културно- историјским наслеђем подручја кроз образовне излете и једнодневне наставе у природи</i>	<i>0,00</i>	<i>50.000,00</i>	<i>0,00</i>	<i>0,00</i>	<i>50.000,00</i>
4. УКУПНО	150.000,00	200.000,00	0,00	0,00	350.000,00
5. Планирање, изградња и уређење подручја					
<i>5.1. Активности на заштити и управљању водама</i>	<i>0,00</i>	<i>1.200.000, 00</i>	<i>0,00</i>	<i>0,00</i>	<i>1.200.000, 00</i>
<i>5.2. Уређење пешачких стаза и излетишта</i>	<i>200.000,00</i>	<i>50.000,00</i>	<i>0,00</i>	<i>0,00</i>	<i>250.000,0 0</i>

Врста расхода	Извори и износи средстава (у динарима)				
	Буџет РС- Министарс тво заштите животне средине	Буџет Управља ча	Средства од накнаде за коришће ње заштићен	Средства од донација, поклона и помоћи	Укупно

5.3. Изградња видиковца и осматрачница	200.000,00	50.000,00	0,00	0,00	250.000,00
5.4. Реконструкција постојећих некатегорисаних путева и мостова на	0,00	100.000,00	0,00	0,00	100.000,00
5. УКУПНО	400.000,00	1.400.000,00	0,00	0,00	1.800.000,00
6. Промоција вредности заштићеног подручја					
6.1.1. Обележавање еколошких датума	0,00	10.000,00	0,00	0,00	10.000,00
6.1.2. Обележавање годишњице од проглашења заштићеног подручја	0,00	10.000,00	0,00	0,00	10.000,00
Врста расхода	Извори и износи средстава (у динарима)				
	Буџет РС-Министарство заштите животне средине	Буџет Управљања	Средства од накнаде за коришћење заштићен	Средства од донација, поклона и помоћи	Укупно
6.1.3. Набавка сувенира са мотивима заштићеног подручја	0,00	50.000,00	0,00	0,00	50.000,00
6.1.4. Израда и штампање пропагандно промотивног материјала	75.000,00	15.000,00	0,00	0,00	90.000,00

6.1.5. Учешће на домаћим и иностраним сајмовима туризма у Београду, Софији, Нишу, Бањалуци, Крагујевцу, Новом Саду на којима би се поред промоције заштићеног подручја створила могућност презентације шире туристичке понуде Лесковца и околине	0,00	300.000,00	0,00	0,00	300.000,00
6.1.6. Одржавање WEB странице заштићеног подручја	0,00	50.000,00	0,00	0,00	50.000,00
	Извори и износи средстава (у динарима)				
Врста расхода	Буџет РС-Министарство заштите животне средине	Буџет Управљања	Средства од накнаде за коришћење заштићен	Средства од донација, поклона и помоћи	Укупно
6.1.7 Израда и постављање информативних табли, путоказа и др.	0,00	50.000,00	0,00	0,00	50.000,00
6.1.8. Израда и постављање дрвених едукативних табли	60.000,00	10.000,00	0,00	0,00	70.000,00
6. УКУПНО	135.000,00	495.000,00	0,00	0,00	630.000,00
7. Сарадња - Сарадња и партнерство са локалним становништвом					

7.1. Организовање обука и др. програма за локално становништво, кориснике, омладину и др.	0,00	50.000,00	0,00	0,00	50.000,00
7.5. Сарадња са удружењима на организацији разних манифестација	0,00	100.000,0 0	0,00	0,00	100.000,0 0
7. УКУПНО	0,00	150.000,0	0,00	0,00	150.000,00
УКУПНО ПЛАНИРАНИ РАСХОДИ (3.+4.+5.+6.+7.)	2.955.000,0 0	5.568.000, 00	0,00	0,00	8.523.000,0 0